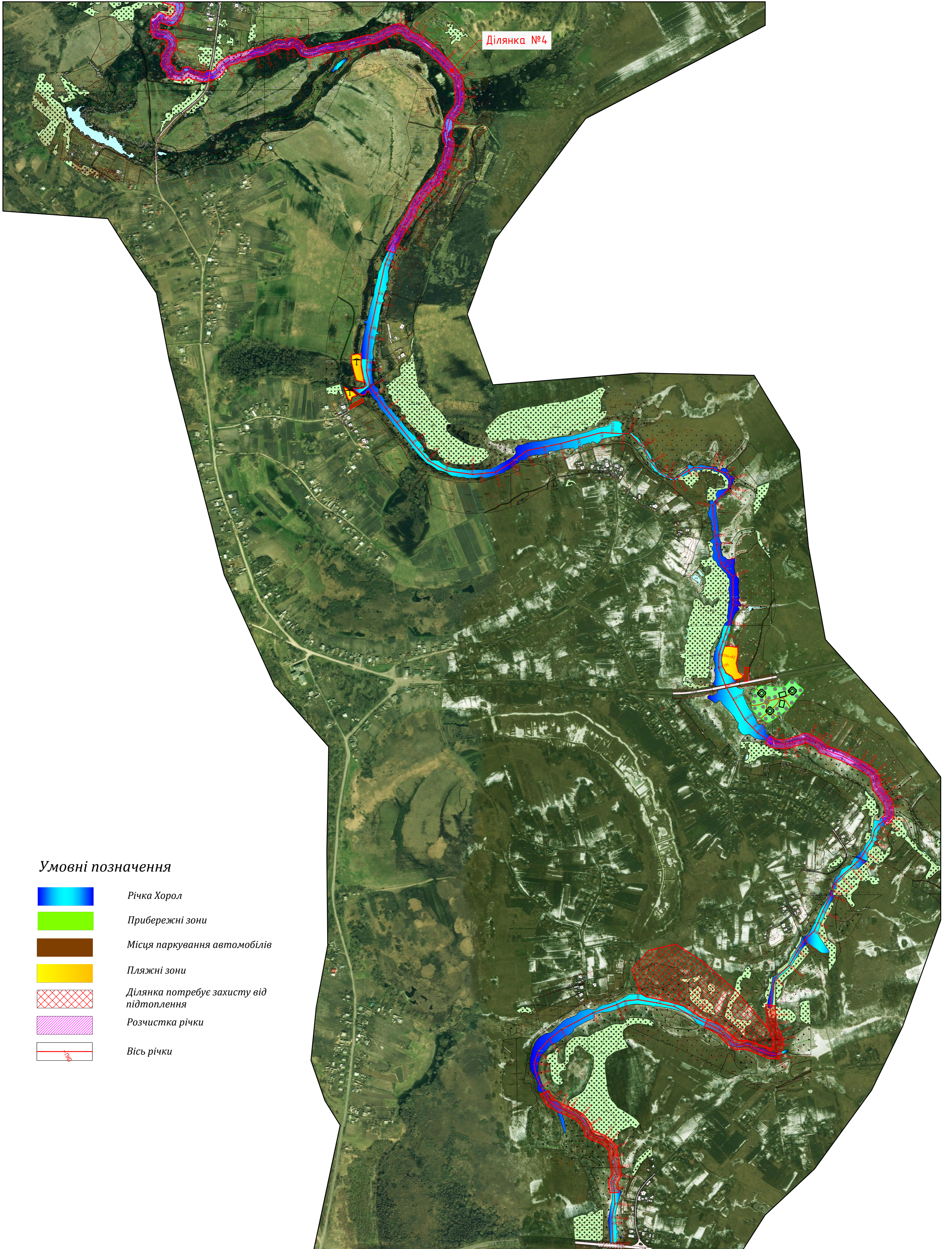



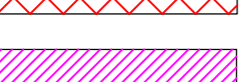



Ділянка №4



Умовні позначення

-  Річка Хорол
-  Прибережні зони
-  Місця паркування автомобілів
-  Пляжні зони
-  Ділянка потребує захисту від підтоплення
-  Розчистка річки
-  Вісь річки

						2018-05			
						Інженерно-гідрографічне вивчення та обстеження річки Хорол в межах с. Сергіївка, Гадяцького району Полтавської області			
Зм.	Кільк.	Арк.	№ док.	Підп.	Дата	Річка Хорол	Стадія	Аркуш	Аркушів
								4	
Н.контр.	Савченко					Генплан ПК94+61 - ПК164+56	ТОВ "ВОДБУД УКРАЇНА" м. Київ		
ГП	Кафан О.Н.					М 1:1000			
Перевірив	Надквичиний								
Розробив	Надквичиний								

№ ар. зраз.	Підпис і дата	Зам. №	№
Позабжене:			